

УСЛОВНЫЕ ОБОЗНАЧЕНИЯ


Действующие линии градостроительного регулирования

Предлагаемые к установлению линии градостроительного регулирования

_____ линии отступа от красных линий в целях определения мест допустимого размещения

Территории земельных участков

	территории земельных участков жилого назначения
	территории земельных участков общественно-делового назначения
	территории общего пользования, в т. ч. земельные участки благоустройства и озеленения
	территории земельных участков объектов хранения автотранспорта
	территории земельных участков инженерного назначения
	территории земельных участков объектов социального обслуживания




 существующие элементы планировочной структуры

 границы сервитутов

Примечание:
1. Система координат МСК-67, система высот Балтийская.

[illegible]

41	Малозатяжная многоквартирная жилая застройка	2.1.1	Для многоквартирного жилого дома	1119	1033	67-27:0020505:10
42	Малозатяжная многоквартирная жилая застройка	2.1.1	Для многоквартирного жилого дома	1137	800	67-27:0020505:37
43	Малозатяжная многоквартирная жилая застройка	2.1.1	-	1635	-	-
44	Малозатяжная многоквартирная жилая застройка	2.1.1	-	1220	-	-
45	Многозатяжная жилая застройка (высотная застройка)	2.6	Под многоквартирным жилым домом	2443	1724	67-27:0020506:920
46	Многозатяжная жилая застройка (высотная застройка)	2.6	-	996	-	-
47	Многозатяжная жилая застройка (высотная застройка)	2.6	-	1019	-	-
48	Многозатяжная жилая застройка (высотная застройка)	2.6	Для многоквартирного жилого дома	1349	800	67-27:0020506:18
49	Многозатяжная жилая застройка (высотная застройка)	2.6	Для индивидуального жилищного строительства; для индивидуального жилищного строительства	1034	313; 675	67-27:0020506:1298; 67-27:0020506:17
50	Многозатяжная жилая застройка (высотная застройка)	2.6	Для индивидуального жилищного строительства	1287	1051	67-27:0020506:13
51	Многозатяжная жилая застройка (высотная застройка)	2.6	Для жилого дома	1941	1181	67-27:0020506:12
52	Малозатяжная многоквартирная жилая застройка	2.1.1	-	1238	-	-
53	Малозатяжная многоквартирная жилая застройка	2.1.1	Под многоквартирным жилым домом	1949	1622	67-27:0020507:12
54	Малозатяжная многоквартирная жилая застройка	2.1.1	-	1290	-	-
55	Малозатяжная многоквартирная жилая застройка	2.1.1	Под жилой дома	2356	2354	67-27:0020507:2
56	Малозатяжная многоквартирная жилая застройка	2.1.1	Под жилой дом	1780	1362	67-27:0020507:6
57	Для индивидуального жилищного строительства	2.1	-	693	-	-
58	Малозатяжная многоквартирная жилая застройка	2.1.1	Для многоквартирного жилого дома	944	800	67-27:0020507:5
59	Для индивидуального жилищного строительства	2.1	Для индивидуального жилищного строительства	667	599	67-27:0020507:3
60	Улично-дорожная сеть	12.1	Под жилые дома	23	2354	67-27:0020507:2
61	Для индивидуального жилищного строительства	2.1	-	312	-	-
62	Улично-дорожная сеть	12.1	Под жилым домом блокированного типа	92	311	67-27:0020505:179
63	Улично-дорожная сеть	12.1	Под жилым домом блокированного типа	84	299	67-27:0020505:180
64	Улично-дорожная сеть	12.1	Под многоквартирным жилым домом	57	1724	67-27:0020506:920
65	Улично-дорожная сеть	12.1	Под жилым домом	393	2825	67-27:0020506:10
66	Улично-дорожная сеть	12.1	Под зданием банка	244	3000	67-27:0020506:2
67	Улично-дорожная сеть	12.1	Под зданием учебного корпуса	610	4550	67-27:0020506:33
68	Улично-дорожная сеть	12.1	Для проектирования и установки киоска по продаже газет и журналов	5	5	67-27:0020506:31
69	Улично-дорожная сеть	12.1	Для проектирования и установки торгового павильона	36	36	67-27:0020506:30
70	Улично-дорожная сеть	12.1	Под жилым домом	337	1296	67-27:0020514:7
71	Улично-дорожная сеть	12.1	Для жилого дома	393	2825	67-27:0020514:37
72	Улично-дорожная сеть	12.1	Для индивидуального жилищного строительства	34	1051	67-27:0020506:13
73	Улично-дорожная сеть	12.1	Для индивидуального жилищного строительства	36	675	67-27:0020506:17
74	Улично-дорожная сеть	12.1	Для индивидуального жилищного строительства	7	313	67-27:0020506:1298
75	Улично-дорожная сеть	12.1	Для многоквартирного жилого дома	31	800	67-27:0020506:18
76	Улично-дорожная сеть	12.1	Под жилым домом	7	2588	67-27:0020506:10
77	Улично-дорожная сеть	12.1	Под жилища "Пелла" № 25	39	9761	67-27:0020514:7
78	Улично-дорожная сеть	12.1	Для строительства 26-квартирного жилого дома со встроенными помещениями общественного назначения	221	1910	67-27:0020514:30
79	Улично-дорожная сеть	12.1	Для строительства 4-этажного жилого дома	232	2677	67-27:0020519:17
80	Улично-дорожная сеть	12.1	Для строительства газопровода низкого давления к многоквартирному жилому дому	38	44	67-27:0020519:256
81	Улично-дорожная сеть	12.1	Под автономный торговый модуль	63	63	67-27:0020519:19
82	Улично-дорожная сеть	12.1	Для строительства 1-й очереди многоэтажного жилого дома со встроенными помещениями общественного назначения	10	301	67-27:0020519:240
83	Улично-дорожная сеть	12.1	Многоэтажная жилая застройка (высотная застройка) - под многоквартирный жилой дом	23	136	67-27:0020519:520
84	Улично-дорожная сеть	12.1	Многоэтажная жилая застройка (высотная застройка) - под многоквартирный жилой дом	90	597	67-27:0020519:521
85	Улично-дорожная сеть	12.1	Многоэтажная жилая застройка (высотная застройка)	17	148	67-27:0020514:1178
86	Улично-дорожная сеть	12.1	Многоэтажная жилая застройка (высотная застройка)	50	596	67-27:0020514:1179
87	Улично-дорожная сеть	12.1	Для строительства 1-й очереди многоэтажного жилого дома со встроенными помещениями общественного назначения	12	390	67-27:0020514:1026
88	Улично-дорожная сеть	12.1	Для целей, не связанных со строительством, - под рекламной конструкцией	7	7	67-27:0020514:41
89	Улично-дорожная сеть	12.1	-	21701	-	-
90	Улично-дорожная сеть	12.1	-	1663	-	-
91	Улично-дорожная сеть	12.1	-	3270	-	-
92	Улично-дорожная сеть	12.1	-	9069	-	-
93	Улично-дорожная сеть	12.1	-	1235	-	-
94	Улично-дорожная сеть	12.1	-	1133	-	-
95	Улично-дорожная сеть	12.1	-	1198	-	-
96	Улично-дорожная сеть	12.1	Под многоквартирным жилым домом	14	1622	67-27:0020507:12

							ПМТ-ОЧ			
							Проект планировки и проект межевания территории в городе Смоленске в границах улицы Нормандия-Неман - улицы Зои Космодемьянской - улицы Циолковского - улиц Тургенева - улицы Марины Расковой - улицы Академика Петрова			
Изм.	Кол.уч	Лист	№ док.	Подп.	Дата	Основная (утверждаемая) часть проекта межевания территории	Стадия	Лист	Листов	
Разработал		Грекова					ДПТ	1	2	
ГАП		Затула				Чертеж межевания территории. М 1:2000		ООО "АРХИТЕКТУРНОЕ БЮ "ПРОСТРАНСТВО"		